










-  Rureifel am Nationalpark
-  12,6 km
-  357 Höhenmeter
-  3,5 h
-  Mittelschwere Wandertour
-  Rundwanderweg
-  Durchgehend markiert mit einer schwarzen „07“ auf weißem Grund

Tour 7

Rund um Obermaubach

Die Felsentour in der Rureifel



Einsteigen und NRW entdecken!

Anfahrt: Stündlich mit der Rurtalbahn (RB 21) aus Richtung Düren nach Obermaubach.

Abfahrt: Stündlich zurück mit der Rurtalbahn (RB 21) in Richtung Düren ab Haltepunkt Obermaubach.

busse-und-bahnen.nrw.de und avv.de

Wunderbar
wanderbar
unser NRW

BUSSE & BAHNEN NRW
DER TARIF FÜRS GANZE LAND

