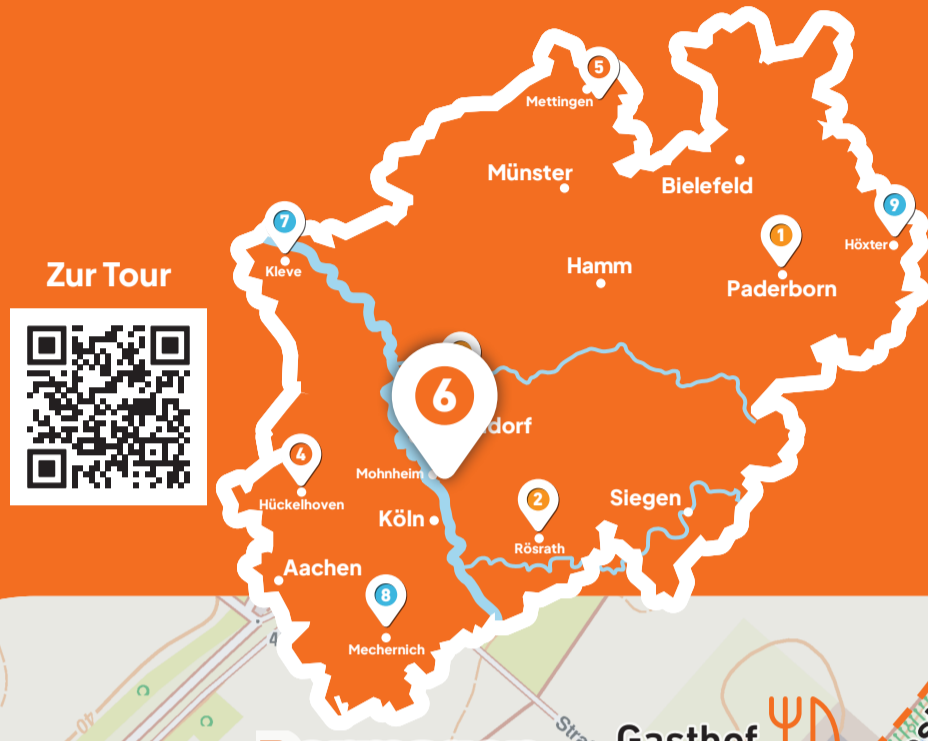


WANDERN. FORSCHEN. LERNEN.

Naturerlebnispfad in
Monheim am Rhein.



TOURFACTS

Region: Rheinland
Streckenlänge: 6 km
Höhenmeter: ca. 10 m
Dauer: ca. 2 Stunden
Schwierigkeitsgrad: leicht
Wegmarkierung: keine

**EINSTEIGEN UND
NRW ENTDECKEN!**


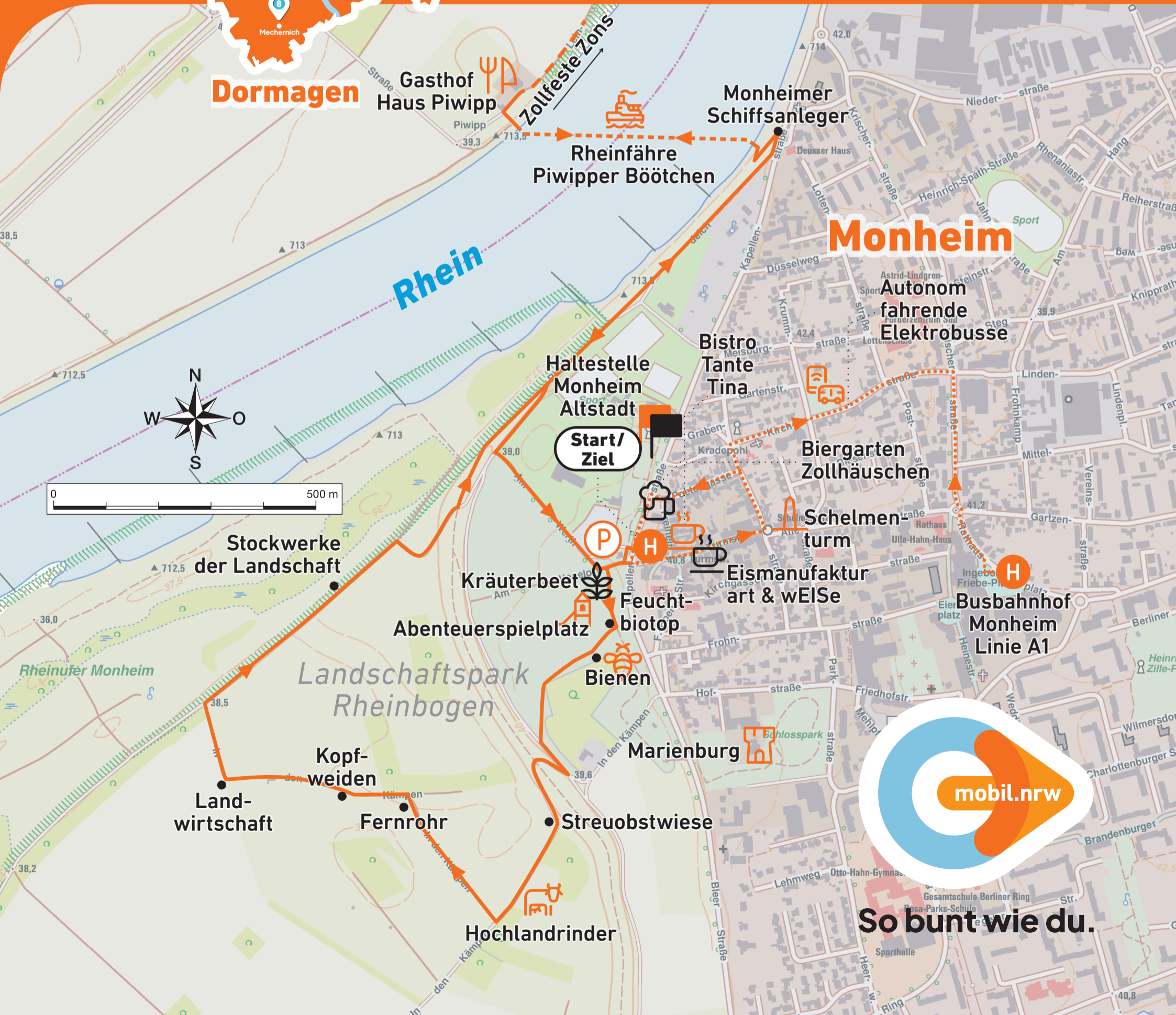
Start- und Zielhaltestelle:
Monheim Mitte Busbahnhof.
Mit den autonom fahrenden
Elektrobussen kommst du
auf der Linie A01 vom Bahn-
hof direkt zum Landschafts-
park Rheinbogen. Die Busse
fahren alle 20 Minuten.
Linien: S 6, diverse Buslinien
Taktung: mind. halb-
stündlich

EINKEHRMÖGLICHKEITEN

Bistro Tante Tina
(Turmstraße 28),
Eismanufaktur Art & wEiSe
(Franz-Boehm-Str. 1),
Biergarten Zollhäuschen
Original Altstadt
(Turmstraße 28)

**FAHRPLANAUSKUNFT
UND WEITERE INFOS**

www.mobil.nrw und
www.vrs.de



So bunt wie du.